

Maďarsko

Etapa 313

Start: Csurgó, Varga Apartmán

Cíl: Iharosberény

Vzdálenost: 11,1 km

Ujeto 22. srpna 2013

První dojmy z Maďarska: moc se nenašlapu a zatím tu toho ani moc není k vidění. Zemědělská rovina, občas nějaký ten listnatý lesík a zatím úzká a málo frekventovaná pohraniční asfaltka.

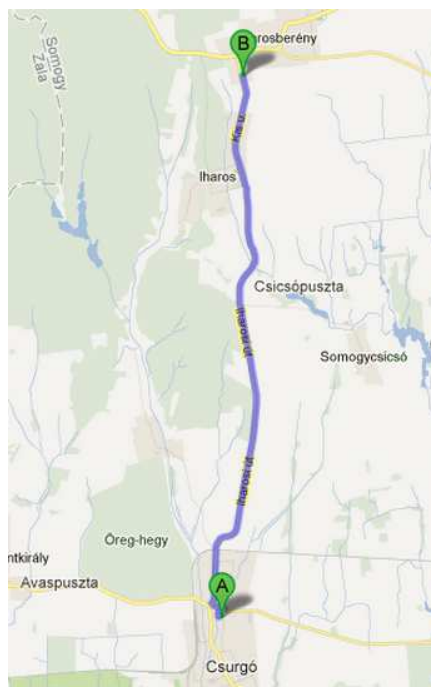
Ukazatele u cesty se mění na zelené a délky názvů míst, kam ukazují, rostou a nejsou k přelámání jazykem.

Třeba: Somogyicsó, nebo Ciscsópuszta. Z toho jsem poznal jen to, že jsem v maďarské pustě. Podle vzhledu to není, protože pustu si představuji jako neobdělanou rovinu, na které se pasou krávy, občas nějaká ta vahadlová dřevěná studna s dlouhým ramenem, a to tu opravdu není.

Cílová vesnice Iharosberény nemá žádný hotel, zvolil jsem si ji jen proto, že je to vůbec vesnice.

V těchto končinách moc příležitostí ke slušnému nocování není, jediné tak v soukromí, ale domluvte se s Maďary. K Balatonu, kde mají Zimmer frei a nějakou to lámanou němčinou, nebo angličtinou...

Možná, ale spíš taky ne.



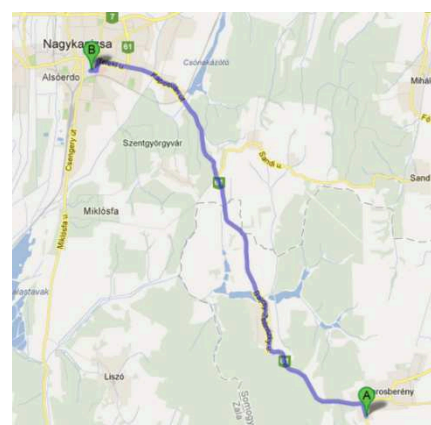
Etapa 314

Start: Iharosberény

Cíl: Nagykanisza, Galéria Panzió

Vzdálenost: 15,9 km

Ujeto 23. srpna 2013



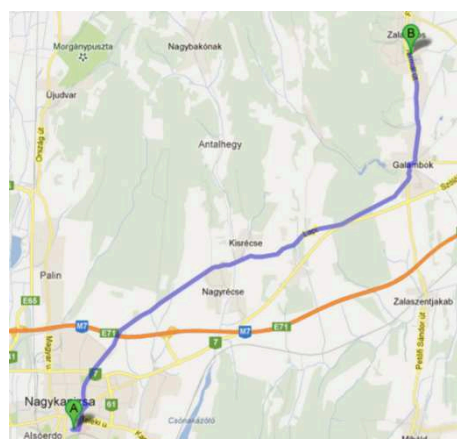
Etapa 315

Start: Nagykanisza, Galéria Panzió

Cíl: Zalakaros, Afrodite Wellnes hotel

Vzdálenost: 17,2 km

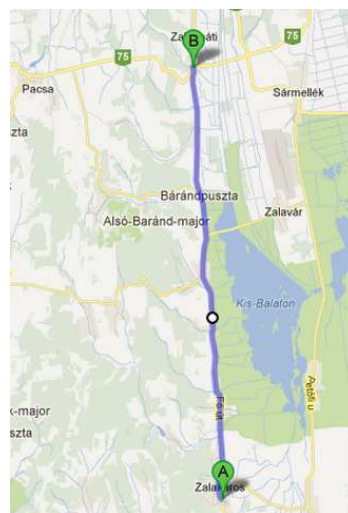
Ujeto 2. září 2013 po delší přestávce, kterou jsem strávil s Olinkou v Napajedelském kempu Pahrбек, kde jsme ujeli kolem 50 km na kolech, ale to se nepočítá.





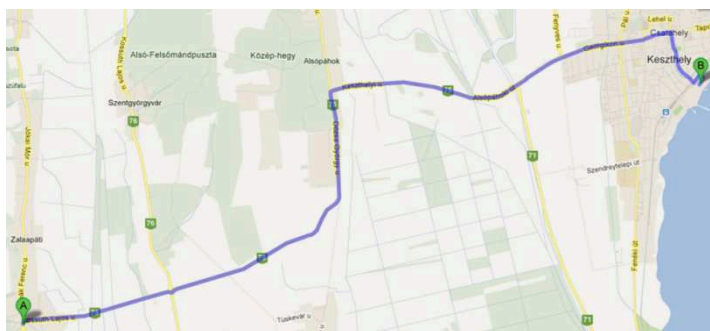
Etapa 316

Start: Zalakaros, Afrodite Wellnes hotel
 Cíl: Zalaapáti, Club Unikum I. Apartmanház
 Vzdálenost: 19,9 km
 Ujeto 3. září 2013



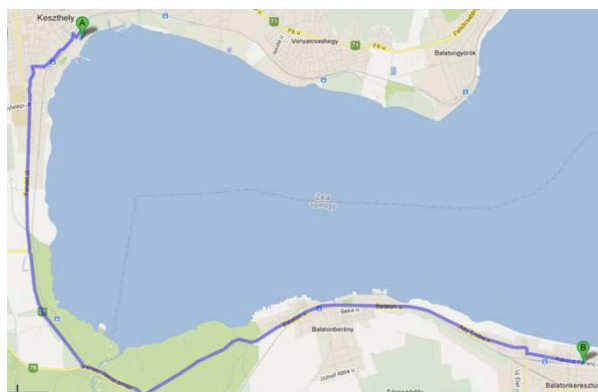
Etapa 317

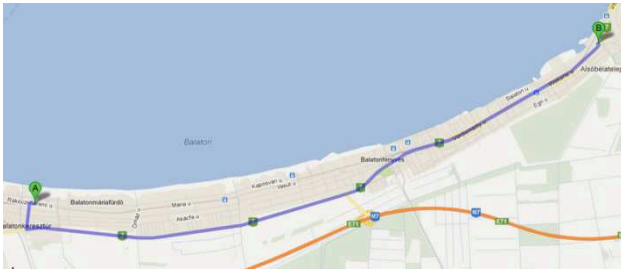
Start: Zalaapáti, Club Unikum I. Apartmanház
 Cíl: Keszthely, Hotel Hélikon
 Vzdálenost: 15,0 km
 Ujeto 4. září 2013



Etapa 318

Start: Keszthely, Hotel Hélikon
 Cíl: Balatonmáriafürdő, Hajas Familia Kiadó Szobák
 Vzdálenost: 18,8 km
 Ujeto 8. září 2013





Etapa 319

Start: Balatonmáriafürdő, Hajas Familia Kiadó

Cíl: Fonyód, Balatontourist camping

Vzdálenost: 13,1 km

Ujeto 8. září 2013 jako druhá etapa tohoto dne.

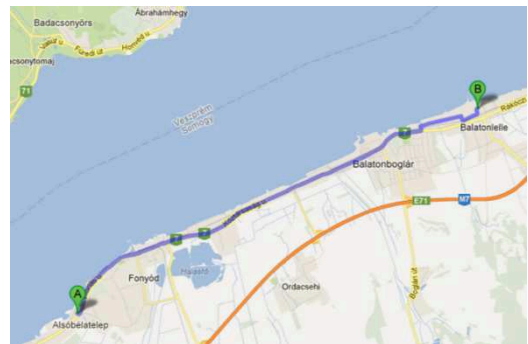
Etapa 320

Start: Fonyód, Balatontourist camping

Cíl: Balatonlelle, Hotel Tiffany

Vzdálenost: 14,7 km

Ujeto 9. září 2013



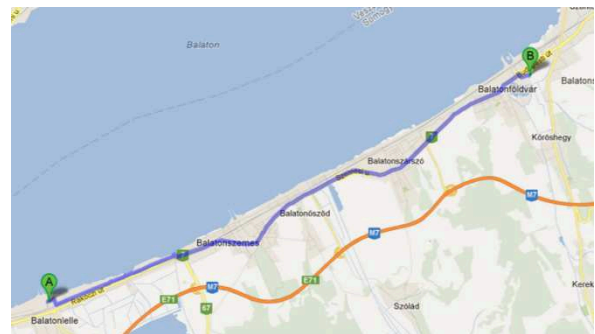
Etapa 321

Start: Balatonlelle, Hotel Tiffany

Cíl: Balatonföldvár, Naro camping

Vzdálenost: 17,6 km

Ujeto 11. září 2013



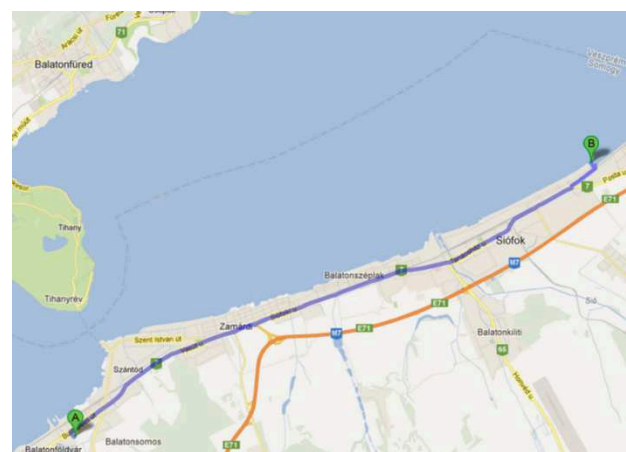
Etapa 322

Start: Balatonföldvár, Naro camping

Cíl: Fonyód, Surf Beach

Vzdálenost: 19,9 km

Ujeto 12. září 2013

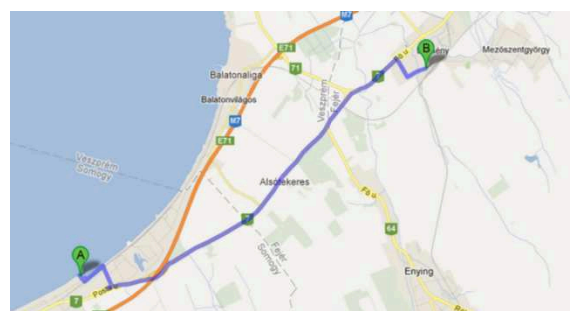


Etapa 323

Start: Fonyód, Surf Beach

Cíl: Lepsény, Szatmár apartmánház

Vzdálenost: 14,4 km



Ujeto 13. září 2013

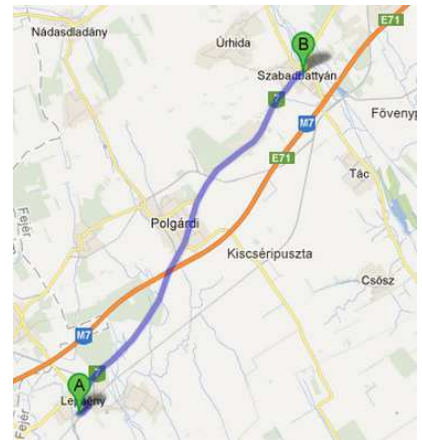
Etapa 324

Start: Lepsény, Szatmár apartmánház

Cíl: Szabadbattyán

Vzdálenost: 18,6 km

Ujeto 14. září 2013



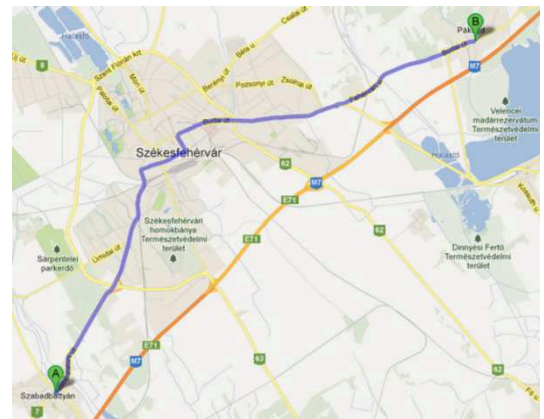
Etapa 325

Start: Szabadbattyán

Cíl: Pákozd

Vzdálenost: 19,8 km

Ujeto 15. září 2013



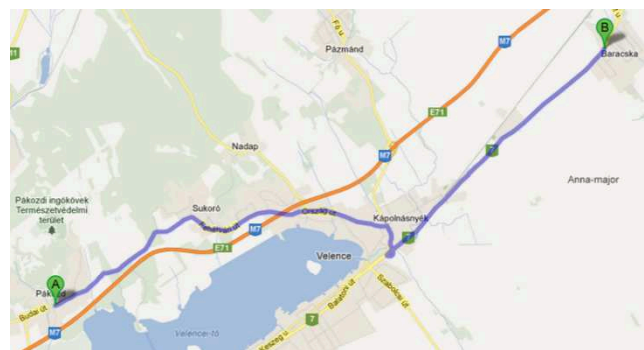
Etapa 326

Start: Pákozd

Cíl: Baracska

Vzdálenost: 20,6 km

Ujeto 16. září 2013



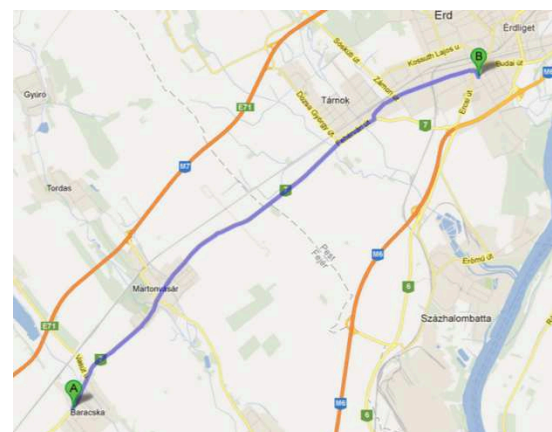
Etapa 327

Start: Baracska

Cíl: Budapest Érd, Tornác Söröző

Vzdálenost: 16,9 km

Ujeto 17. září 2013



Doháním, co se dá. Poslední dny je chladno a poměrně škaredě, je už spíš podzim, než léto.

Po dnešku mi chybí do plánu už jen 24 km, stáhnul jsem více než 100 km, o které jsem byl přes léto

pozadu. To bylo dost pěkně, horko a dlouhé večery, takže se šlapat moc nedalo. Teď už je to přece jen lepší, zadní část těla si opět zvyká a ta vidina 64 pracovních dní do důchodu, to už je na 665 km, které musím ještě ušlapat, to už zvládnou levou zadní.

Takže se blíží do Budapešti poměrně širokou asfaltkou, ale také dost nekvalitní. Už to není ta hlavní silnice, která kdysi z Balatonu do Budapešti vedla, hlavní provoz vede nyní jinde. Krajina je nezáživná, rovinatá, asi tak jako na Hané. Na druhé straně se alespoň dobře šlape.

A pomalu po stranách mizí zemědělská krajina, zástavba je hustší, sice stále nízké rodinné domky, ale tady začíná Budapešť, tedy spíše Pešť. Jinak to taky vypadá skoro jako doma, prodejna a servis Škoda po pravé straně, skoro by se tomu dalo věřit. O kousek dál Penny market, ta Evropa už je všude stejná.



Budapešť je skutečně velké město, i když tady to ještě tak nevypadá. Mám je rozplánováno na tři etapy.

Etapa 328

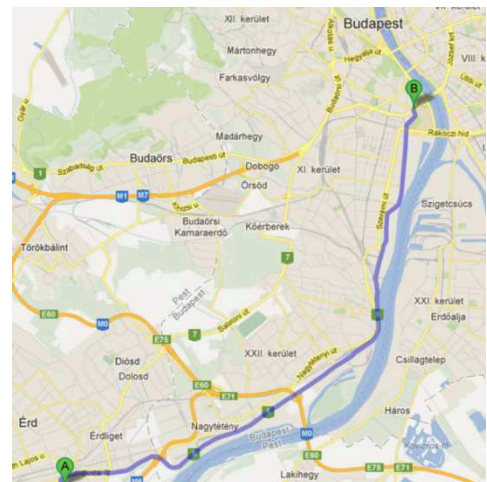

Start: Budapest Érd, Tornácós Söröző

Cíl: Budapest, Hostel Univerzitas

Vzdálenost: 18,2 km

Ujeto 18. září 2013

Tak. Dnes je to už plně městská etapa. Začíná to už kousek od startu zhušťujícím se provozem. Jinak maďarské názvy jsou fascinující, uviděl jsem mimo jiné ulici Járdá. Že by podle Járy Cimrmana? Ale to jsem stále ještě na předměstí Budapeště. Myslím, že by mu slušelo nějaké jiné místo blíž



centru, ale bohužel to je známé u Járy, že když někam přišel, vše bylo již rozebrané, třeba vynález dynamitu, nebo telefonu, telegrafie a kdoví, co jiného. Takže se to potvrdilo i tady.

Ale jak tak koukám, do středu města to mám ještě kousek. A navíc je škaredě, nejenom v Maďarsku, ale podzim se letos hlásí dříve i u nás. Je sychravo a chladno.

Posléze se stále ještě mezi poli dostávám konečně k Dunaji, ale ten je možno zatím pouze vytušit vpravo za stromy a keři. A stále ještě to není ta městská etapa, o které jsem myslel, že bude kličkovací mezi auty, ale spíš jedu stále příměstským venkovem. Nakonec přece jen vidím přímo vedle silnice vpravo Dunaj, ale v tom škaredém počasí z něj není žádný extra dojem.



Po čase dojíždím do moderní bytové části jižně, možná střední Budapešti, plné velkých paneláků, sem tam nějaký park, ale to prakticky má dnes každé velké město. V této části také pro dnešek končím.



Etapa 329


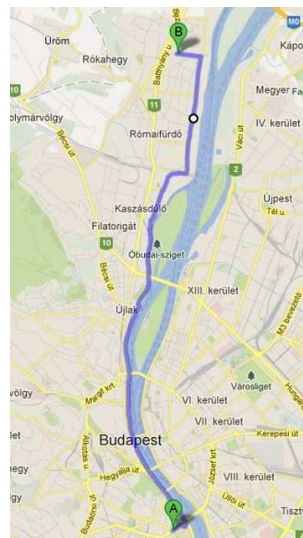
Start: Budapest, Hostel Univerzitas

Cíl:

Vzdálenost: 15,5 km

Ujeto 19. září 2013




Tři proudy v každém směru, to je nářez! A pořádný provoz. Docela náročný. Ale prakticky jen kousek takové cesty a jsem u nábřeží Dunaje, kolem kterého dnes pojedou větší část cesty. Silnice není moc vysoko nad řekou, říkám si, jak to asi vypadá, když jsou záplavy... Bohudík zase až tak úplně škaredě zatím není. Po levé straně od Dunaje stoupá vrch Gellért, kam bohudík nemusím, Maďarsko dodržuji stále bez kopců.



Mosty přes Dunaj podjíždím z levé strany, je podvečer, jsou všechny velmi pěkné.

Třetí most, který míjím, je most řetězový a za ním už přes řeku je vidět Parlament.

Opravdu jsem si vybral asi ten nejzajímavější průjezd Budapeští.



O kousek dál proti proudu pak míjím Margaretin ostrov, který si pamatuji ještě někdy z doby studií na ekonomce, kdy jsme tam strávili ve Vidámpárku jeden rušný, až málem průšvihově končící večer, bohudík, vše dopadlo tehdy dobře. Ale to je už dávno pryč, všechna ta léta mládí a malin nezralých.

Dunaj s Margaretiným ostrovem nechávám za sebou a odbočuji mírně vlevo a myslím si, že ty nejzajímavější pohledy z Budapešti mám za sebou. Nyní jsem už podle okolí cesty pomalu na severním okraji města. Cílový hotel je v nové zástavbě.

Etapa 330

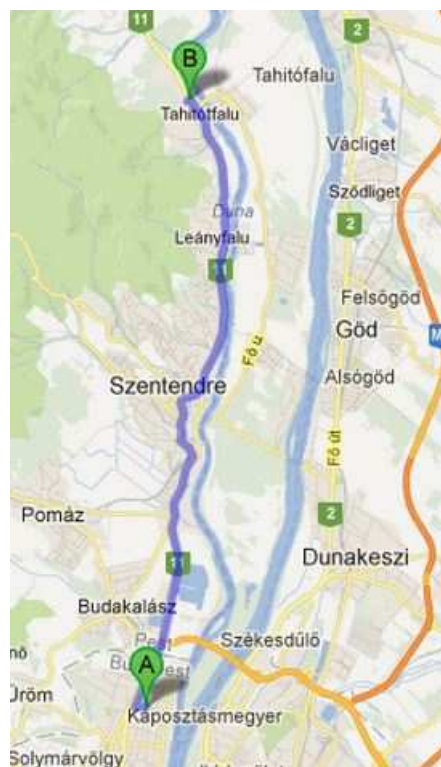
Start: Budapest, hotel Hunor

Cíl: Tahitotfalu Paradicsom Étterem

Vzdálenost: 19,6 km

Ujeto 21. září 2013

K výpadovce směr Szentendre a Ostříhom to mám 350 m a pak již široká silnice na úrovni našich rychlostních silnic. Zhruba po kilometru jsem z města venku a o kousek dál v Szentendre. Nic moc zajímavého tady není vidět, nezdržuji se, jedu dál. Silnice už není dvojproudová, ale klasická asfaltka s jedním pruhem v každém směru. Domky se zahrádkami kolem cesty a za stromy Szentenderský Dunaj. Je poměrně široký, ale proti jeho hlavnímu řečišti, které je ještě dál za ním, to nic není. Kolem něj pak jedu prakticky až do cíle, Tahitotfalu. Je to také spíš jen vesnice, ale našel jsem tady hospůdku, kde čepují Kozla! To jsem tady už skoro jako doma.



Plán další cesty:

Etapa 331

Start: Tahitotfalu Paradicsom Étterem

Cíl: Dömös camping

Vzdálenost: 18,1 km

Etapu 332

Start: Dömös camping

Cíl: Štúrovo, hotel Termal, Slovensko

Vzdálenost: 19,6 km